



Direzione Generale della Protezione Civile








AVVISO DI CRITICITÀ PER RISCHIO IDROGEOLOGICO E IDROGEOLOGICO PER TEMPORALI

e BOLLETTINO DI CRITICITÀ REGIONALE

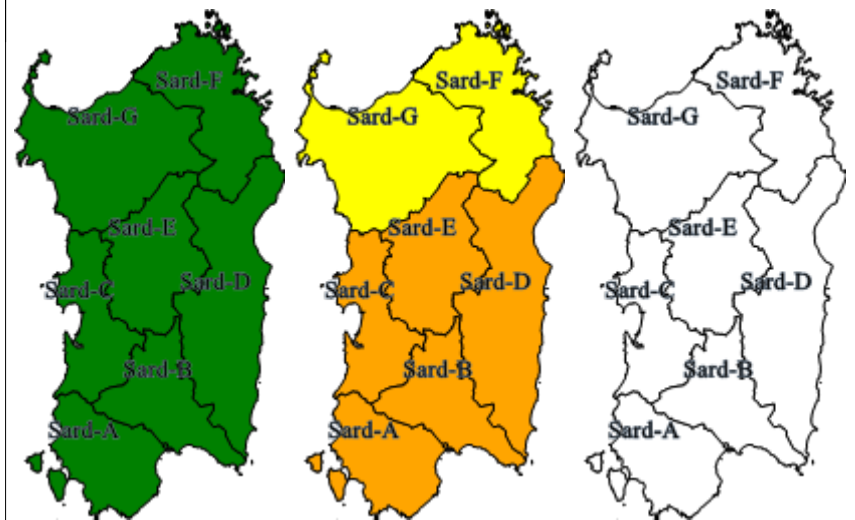


Ai sensi del Piano di Protezione Civile Regionale di cui alla Deliberazione della Giunta Regionale n. 1/9 del 08.01.2019 e s.m.i.

Cagliari, BCR N° 15231/284 del 11.10.2022 Inizio validità: 11.10.2022 14:00 Fine validità: 12.10.2022 23:59 Inizio avviso: 12.10.2022 06:00 Fine avviso: 12.10.2022 23:59

Zone di allerta		Rischio	Mar 11.10.2022				Mer 12.10.2022						Gio 13.10.2022	Fase operativa	
			14	18	21	0	3	6	9	12	15	18	21		Tendenza
	Iglesiente	Idrogeologico													ATTENZIONE
	SARD-A	Idraulico													
		Temporal													
		Neve													
	Campidano	Idrogeologico													ATTENZIONE
	SARD-B	Idraulico													
		Temporal													
		Neve													
	Montevecchio Pischinappiu	Idrogeologico													ATTENZIONE
	SARD-C	Idraulico													
		Temporal													
		Neve													
	Flumendosa Flumineddu	Idrogeologico													ATTENZIONE
	SARD-D	Idraulico													
		Temporal													
		Neve													
	Tirso	Idrogeologico													ATTENZIONE
	SARD-E	Idraulico													
		Temporal													
		Neve													
	Gallura	Idrogeologico													ATTENZIONE
	SARD-F	Idraulico													
		Temporal													
		Neve													
	Logudoro	Idrogeologico													ATTENZIONE
	SARD-G	Idraulico													
		Temporal													
		Neve													

Mar 11.10.2022 Mer 12.10.2022 Gio 13.10.2022 (tendenza)











Effetti: per quanto riguarda gli scenari attesi e i danni che si possono verificare per rischio idraulico, idrogeologico e/o idrogeologico per temporali occorre fare riferimento al capitolo 7.2 del Piano di protezione civile regionale.

Destinatari e modalità di invio: come previsto dal Piano di protezione civile regionale e riportati nell'allegato 1. Il presente documento è pubblicato sul sito della protezione civile "http://www.sardegnaprotezionecivile.it" e sulla piattaforma del Sistema Informativo di Protezione Civile.

Avvertenze: tutti i destinatari sono tenuti ad applicare quanto previsto nel Piano di protezione civile regionale (capitoli 11 e 12 allegati 3 e 4) e nei Piani Comunali/Intercomunal di protezione civile.

Fase operativa: e' indicata la massima. Da correlare temporalmente all'evoluzione degli scenari previsti.

Il Direttore Generale
Antonio Pasquale Belloi

Previsioni meteorologiche: Vedi Bollettino di Vigilanza Meteorologica n. 283 Prot. n. 34766 del 11.10.2022																
Avvisi di Condizioni Meteorologiche Avverse			Mar 11.10.2022				Mer 12.10.2022							Gio 13.10.2022		
Fenomeni meteo		Prot.n.	del	14	18	21	0	3	6	9	12	15	18	21	0	12
	Pioggia	34767	11.10.2022													
	Temporal	34767	11.10.2022													
	Neve	-	-													
	Ghiaccio	-	-													
	Vento	-	-													
	Mareggiate	-	-													
	Nebbia	-	-													
	Alte temperature	-	-													

Legenda

- Elevata criticità – Allerta codice Rosso
- Moderata criticità – Allerta codice Arancione
- Ordinaria criticità – Allerta codice Giallo
- Assenza di fenomeni significativi prevedibili
- Fase operativa innalzata dal Direttore Generale

Anche in caso di codice VERDE, non è possibile escludere, a livello locale, la possibilità di rovesci e/o temporali: consultare il Bollettino di vigilanza meteorologica pubblicato sul sito della protezione civile.

Per il **rischio idrogeologico per temporali** è prevista l'emissione di avvisi di criticità nei soli codici GIALLO e ARANCIONE. La previsione dei fenomeni è limitata al giorno di emissione dell'avviso e all'indomani (salvo situazioni eccezionali)

Tendenza: scenario soggetto a maggiore incertezza previsionale.