










BOLLETTINO DI VIGILANZA METEOROLOGICA

Attenzione: per una corretta interpretazione prendere sempre visione della legenda dei simboli e della “Guida alla consultazione del BdV”

Zone di vigilanza	OGGI			
	FENOMENI RILEVANTI			
60			D	Precipitazioni: isolate, anche a carattere di rovescio, con cumulati deboli dalla serata. Temperature: niente da segnalare. Venti: niente da segnalare. Altri fenomeni: niente da segnalare.
61			M	Precipitazioni: sparse, anche a carattere di rovescio o temporale isolato, con cumulati fino a moderati. Temperature: niente da segnalare. Venti: niente da segnalare. Altri fenomeni: niente da segnalare.
62			D	Precipitazioni: isolate, anche a carattere di rovescio, con cumulati deboli dalla serata. Temperature: niente da segnalare. Venti: niente da segnalare. Altri fenomeni: niente da segnalare.
63			M	Precipitazioni: sparse, anche a carattere di rovescio o temporale isolato, con cumulati fino a moderati. Temperature: niente da segnalare. Venti: niente da segnalare. Altri fenomeni: niente da segnalare.
64			M	Precipitazioni: sparse, anche a carattere di rovescio o temporale isolato, con cumulati fino a moderati, dal pomeriggio. Temperature: niente da segnalare. Venti: niente da segnalare. Altri fenomeni: niente da segnalare.



BOLLETTINO DI VIGILANZA METEOROLOGICA

Attenzione: per una corretta interpretazione prendere sempre visione della legenda dei simboli e della "Guida alla consultazione del BdV"

Zone di vigilanza	DOMANI			FENOMENI RILEVANTI
60				Precipitazioni: sparse, anche a carattere di rovescio, con cumulati localmente elevati. Temperature: niente da segnalare. Venti: forti da Est sul Golfo dell'Asinara. Altri fenomeni: mareggiate lungo le coste del Golfo dell'Asinara, in intensificazione dal mattino.
61				Precipitazioni: diffuse, anche a carattere di rovescio o temporale isolato, con cumulati localmente molto elevati. Temperature: niente da segnalare. Venti: forti da Est lungo le coste. Altri fenomeni: mareggiate lungo le coste orientali, in intensificazione dal mattino.
62				Precipitazioni: sparse, anche a carattere di rovescio, con cumulati localmente elevati. Temperature: niente da segnalare. Venti: localmente forti da Est. Altri fenomeni: niente da segnalare.
63				Precipitazioni: diffuse, anche a carattere di rovescio o temporale isolato, con cumulati localmente molto elevati. Temperature: niente da segnalare. Venti: forti da Est. Altri fenomeni: mareggiate, in intensificazione dal mattino.
64				Precipitazioni: diffuse, anche a carattere di rovescio o temporale isolato, con cumulati localmente molto elevati. Temperature: niente da segnalare. Venti: forti da Est, localmente fino a burrasca sulle coste meridionali. Altri fenomeni: mareggiate lungo le coste meridionali del Sulcis e nel Golfo di Cagliari, in intensificazione dal mattino.



BOLLETTINO DI VIGILANZA METEOROLOGICA

Attenzione: per una corretta interpretazione prendere sempre visione della legenda dei simboli e della "Guida alla consultazione del BdV"

Zone di vigilanza	DOPODOMANI			
	FENOMENI RILEVANTI			
60				Precipitazioni: sparse, anche a carattere di rovescio, con cumulati localmente elevati. Temperature: niente da segnalare. Venti: forti da Est sul Golfo dell'Asinara. Altri fenomeni: mareggiate lungo le coste del Golfo dell'Asinara.
61				Precipitazioni: diffuse, anche a carattere di rovescio o temporale isolato, con cumulati localmente molto elevati. Temperature: niente da segnalare. Venti: forti da Est lungo le coste. Altri fenomeni: mareggiate lungo le coste orientali.
62				Precipitazioni: sparse, anche a carattere di rovescio, con cumulati localmente elevati. Temperature: niente da segnalare. Venti: localmente forti da Est. Altri fenomeni: niente da segnalare.
63				Precipitazioni: diffuse, anche a carattere di rovescio o temporale isolato, con cumulati localmente molto elevati. Temperature: niente da segnalare. Venti: forti da Est. Altri fenomeni: mareggiate.
64				Precipitazioni: diffuse, anche a carattere di rovescio o temporale isolato, con cumulati localmente molto elevati. Temperature: niente da segnalare. Venti: forti da Est, localmente a burrasca sulle coste meridionali. Altri fenomeni: mareggiate lungo le coste meridionali del Sulcis e nel Golfo di Cagliari.

ZONE DI VIGILANZA

*nessuna icona: assenza di fenomeni significativi

D'ordine del Dirigente Responsabile Alessandro M.S. Delitala

Il meteorologo di turno Andrea Ruju



















n. 17/2026	18/01/2026	Ora d'invio e numero di protocollo attribuite in fase d'invio della PEC
------------	------------	---

BOLLETTINO DI VIGILANZA METEOROLOGICA

Attenzione: per una corretta interpretazione prendere sempre visione della legenda dei simboli e della "Guida alla consultazione del BdV"

LEGENDA DEI SIMBOLI

PRECIPITAZIONI					TEMPERATURE		
	Piogge isolate	QUANTITATIVI GIORNALIERI PREVISTI <i>Cumulato (mm) nell'intervallo di tempo considerato</i>				Elevate o in sensibile aumento	<ul style="list-style-type: none">- per elevate s'intende maggiori di +34 °C;- per molto elevate s'intende maggiori di +37 °C;- per basse s'intendono temperature in pianura minori di +2 °C;- per molto basse s'intendono temperature in pianura minori di -3 °C;- per sensibile aumento/calò si intendono variazioni (rispettivamente positive/negative) di almeno 5 gradi centigradi rispetto al giorno precedente;- per marcato aumento/calò si intendono variazioni (rispettivamente positive/negative) di almeno 10 gradi centigradi rispetto al giorno precedente.
	Piogge sparse	D	Deboli	5 ≤ cumulato < 20		Molto elevate o in marcato aumento	
	Piogge diffuse	M	Moderati	20 ≤ cumulato < 60		Basse o in sensibile diminuzione	
	Rovesci o temporali isolati	E	Elevati	60 ≤ cumulato < 100		Molto basse o in marcata diminuzione	
	Rovesci o temporali sparsi	EE	Molto elevati	cumulato ≥ 100	DESCRIZIONE DEI FENOMENI Isolato: i fenomeni interessano meno del 20% della zona di vigilanza alla quale sono riferiti. Sperso: i fenomeni interessano dal 20% al 60% della zona di vigilanza alla quale sono riferiti. Diffuso: i fenomeni interessano più del 60% della zona di vigilanza alla quale sono riferiti.		
	Rovesci o temporali diffusi	FS	Possibilità di temporali forti isolati o sparsi				
	Neve	FD	Possibilità di temporali forti diffusi o persistenti				

VENTO							ALTRI FENOMENI	
		scala Beaufort	velocità (nodi)	velocità (m/s)	velocità (km/h)	descrizione sintetica dei fenomeni provocati	=	
	Forte	6	22-27	10,8 – 13,8	40 – 49	- Grossi rami in movimento; difficoltà nell'uso degli ombrelli.		Nebbia o foschia
		7	28-33	13,9 – 17,1	50 – 61	- Interi alberi in movimento; camminando controvento si prova fastidio in faccia.		
	Burrasca	8	34-40	17,2 – 20,7	62 – 74	- Si spezzano i rami degli alberi; generale impedimento all'avanzamento.		Mareggiate
		9	41-47	20,8 – 24,4	75 – 88	- Si verificano leggeri danni alle costruzioni (si spostano piccoli oggetti e le tegole).		
	Tempesta	10 12	≥ 48	≥ 24,5	≥ 89	- Considerevoli danni alle abitazioni; sradicamento di alberi; onde molto alte in mare. Fino a danni ingenti su vasta scala anche in breve tempo.		